

«СТОЛИЦА
ПОВОЛЖЬЯ»

« К О Ч У Ю Щ А Я » КРЕПОСТЬ

Борис Донецкий
архитектор

Где находился первоначальный Саратов? Куда именно прибыли по царскому указу русские стрельцы строить крепость на Волге? Ученые и краеведы вот уже более ста пятидесяти лет пытаются поставить точку в споре о изначальном местонахождении этого города, о действительном времени его возникновения, о происхождении его имени...

В «Путеводителе по Волге», увидевшем свет в 1925 году под редакцией В.П.Семенова-Тян-Шанского, из всех городов на Волге только у Саратова не был указан год основания. И лишь после публикации в 1941 году академиком М.Н.Тихомировым книги «Малоизвестные летописные памятники XVI века» ответ на этот вопрос был дан со всей определенностью: «А в 98 (7098) году поставлен город Саратов». Следовательно, по новому летосчислению саратовская крепость была заложена в 1590 году. Таким образом, была подтверждена давно известная краеведам запись на чистом листе Евангелия: «Лето 7098 месяца июля во 2 день на память Положения пояса Пречистыя Богородицы приехал князь Григорий Осипович Засекин, да Федор Михайлович Туров

на заклад города Саратова ставити». Однако на 2 июля приходится не день Положения пояса Богородицы, который отмечается 31 августа, а день Положения ризы Богородицы. По-видимому, летописец допустил опisku. 2 июля был лишь день приезда. Закладка города состоялась позже.

В те времена существовал соблюдавшийся неукоснительно «чин» (порядок) закладки новых городов, предписывавший проводить такие мероприятия в воскресенье или предпраздничные дни. В день приезда воевод, 2 июля 1590 года, был четверг. На ближайшее воскресенье приходился праздник иконы Пресвятой Богородицы во граде Казани. А большинство стрельцов прибыло в Саратов именно из Казани, где в 1579 году произошло чудотворное явление иконы. По преданию, первым храмом в новоучрежденной крепости Саратов стала церковь во имя Казанской Божьей Матери. Это позволяет считать днем рождения города 5 (15) июля 1590 года. Происхождение названия города Саратова до сих пор не получило убедительного объяснения. Еще первый русский историк В.Н.Татищев оставил такую запись: «Саратов — желтая гора». Вероятно, он считал, что название города происходит от татарских слов «сары» (желтый) и

«тау» (гора). Впрочем, с этим объяснением могут согласиться далеко не все. Первые исследователи этого края считали, что основанная в 1590 году крепость находилась на противоположном от современного Саратова, левом берегу Волги. Затем появилась теория правобережного основания Саратова.

Обратимся к замечательному памятнику русской культуры, известному сейчас под названием «Книга Большому чертежу». По единодушному мнению ученых — это основной и самый авторитетный историко-географический справочник о Московском государстве XVII века. Здесь местонахождение Саратова указано очень точно. Работа над этой картой началась еще в 1552 году по указу Ивана Грозного, который распорядился «Российскую землю измерить и чертеж государства сделать». В 1598 году в Разрядном приказе, ведавшем военными делами страны, на основе локальных чертежей, карты волжских пристаней, волжской лоции и других подготовительных материалов был составлен Большой чертеж всего Московского государства. Чертеж был выполнен от руки в одном экземпляре, размером 1 x 1 сажень или 2,134 x 2,134 метра. Он уцелел от ужасного московского пожара в 1626 году, но от частого



«Вид города Саратова с заволжской стороны»
Акварель неизвестного художника. 1830-е годы

употребления сильно пострадал, «стал ветх». И по царскому указу в 1627 году «примекаясь к тому старому чертежу, в ту же меру... что в чертеже цело», был сделан Новый чертеж и составлено графическое описание к нему — «Книга Большому чертежу».

Никаких дополнений и изменений в Новый чертеж не вносилось. А в случаях переноса городов на новое место, происшедшее со времени составления старого Большого чертежа (1598 г.) в «Книге Большому чертежу» давались пояснения. Например, город Царицын был основан на острове, а затем перенесен на правый берег. В «Книге...» об этом записано: «А на острову город Царицын...» и дополнено: «И Царицын город с того места перенесен и поставлен на нагорной

стороне». О Саратове таких сообщений нет.

Поэтому есть все основания считать, что Саратов, о котором говорится в «Книге Большому чертежу», и есть начальный, основанный в 1590 году. Язык книги прост и не допускает вольного толкования. Если сказано «против», то речь идет действительно о противостоянии двух объектов. В главе «Река Волга» о Саратове сказано: «А ниже Самары 200 верст на Волге город Саратов, а до Саратова от Самары по правому берегу горы...»

А ниже Иргиз реки 30 верст Караман река... а ниже Карамана реки 40 верст на Волге город Саратов; под Саратовом пала речка из озера, а другая речка из поля. А с нагорной стороны выше Саратова пала река Тайбалык; а на Волге реке против Саратова остров.

А ниже того острова с нагорной стороны пала в Волгу река Увеша; а ниже ее городище Увешенское...» В другой главе: «А Увеша пала в Волгу против города Саратова, выше городища Увешина».

Расстояния в «Книге...» указаны в межевых верстах равных 2,16 километрам. Современное расстояние от устья реки Караман до устья реки Увеша (ныне речка зовется Назаровкой), которая «пала в Волгу против города Саратова» — 83 километра. Разница в 3 километра 400 метров. А это значит, что данные «Книги Большому чертежу» достаточно точно совпадают с современными данными.

Первоначальный Саратов действительно находился напротив Увека, в районе современного левобережного поселка Анисовка. Это местоположение крепости

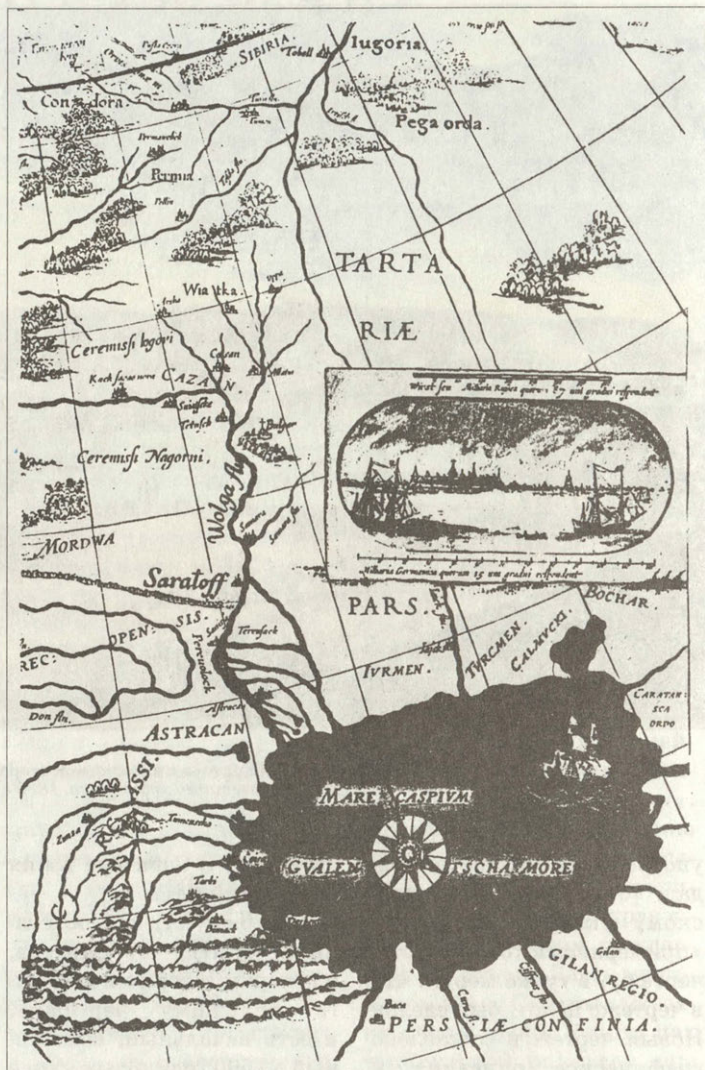
фиксируется в «Книге Большому чертежу» еще раз: «А с нагорной стороны выше Саратова пала река Тайбалык».

Эту речку находим на карте немецкого ученого Адама Олеария, совершившего путешествие по Волге в 1636–1639 годах. Олеарий с помощью опытного голландского шкипера и нескольких русских лоцманов тщательно исследовал Волгу, «снял ее по компасу на карту, не только в ее течении, изгибах, углах и берегах, но обозначил также и глубину ее... отмели, острова на ней и прилегающие к ней страны, измерил расстояние в ней милями и даже верстами».

Эта карта, под названием «Точный чертеж Волги, самой известной реки Европы, ранее называвшейся Ра», помещена во втором издании «Подробного описания путешествия голштинского посольства в Московию и Персию в 1633, 1636 и 1639 гг.» Адама Олеария. Книга эта переиздавалась неоднократно, и существует несколько вариантов карты Волги, отличающихся масштабом и степенью подробности.

Речка Тайбалык показана на карте Олеария на правом берегу Волги, между правым притоком Волги — речкой Увеша и левым притоком — речкой Ураслава, то есть там, где находится исторический центр современного Саратова. Значит, речка Тайбалык протекала по дну нынешнего Глебучева оврага и впадала в Волгу под Соколовой горой.

Конечно, сегодня трудно поверить, что на месте большого канализационного коллектора когда-то протекала чистая речка. Но еще



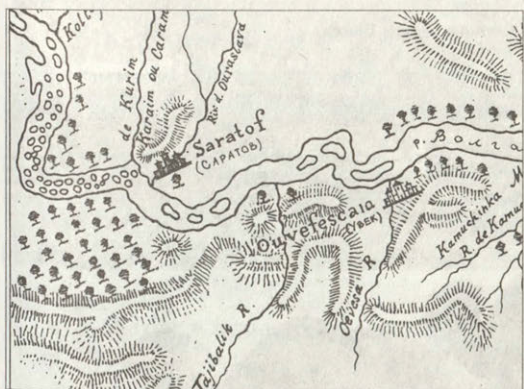
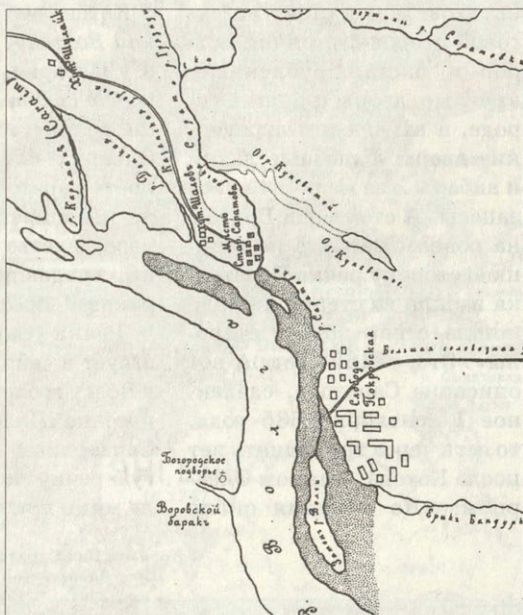
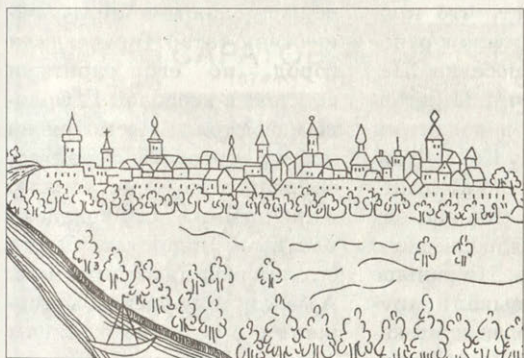
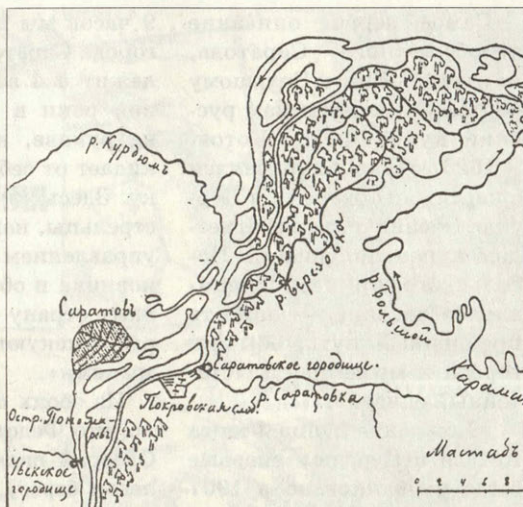
Фрагмент карты Московии Гесселя Герритса. 1613 г. (Чертеж царевича Федора Годунова)

«Чертеж дельты Волги является наиболее грубой ошибкой... Ахтуба поднялась на север на целых 300 километров против природы и оказалась у Саратова». Академик Б.А.Рыбаков

в начале прошлого века в половодье в Глебучев могли заходить купеческие суда, а в 1928 году всерьез обсуждался вопрос: а не сделать ли Глебучев овраг судоходным?

Речка Тайбалык имеет решающее значение при выяснении местоположения Саратова. Ведь в «Книге Большому чертежу» сказано: «С нагорной стороны

выше Саратова пала река Тайбалык». Значит, первый левобережный Саратов находился ниже современного Глебучева оврага, то есть там, где и описывает его «Книга Большому чертежу»: против устья речки Увешовки. На этом месте сейчас находится поселок Анисовка, чуть выше железнодорожного моста через Волгу.



Карта Волги у Саратова
92-й лист Специальной карты
Европы – России. Издание Главного штаба. XIX в.
Место, где был левобережный Саратов (1630–1674 гг.),
названо «Саратовское городище»

Карта местности
«старого лугового Саратова и его округи»,
составленная в 1789 году землемером
поручиком Купидоновым

Адам Олеарий (Olearius).
1599/1600–1671

А.Олеарий. Путевая зарисовка
левобережного Саратова в 1636 году

Фрагмент карты Волги А.Олеария
Показаны:
Саратов, Увек, река Тайбалык

Самое первое описание левобережного Саратова, не считая «Книги Большому чертежу», оставил нам русский купец Федот Котов. В 1623 году он направлялся с царскими товарами в Персию. Очевидно, перед отъездом купец получил из Посольского приказа специальное задание — описать пройденный путь, обычаи, города и представить «статейный список».

«Хождение купца Федота Котова в Персию» впервые было опубликовано в 1907 году. Купец сообщал: «А на Саратове город стоит на луговой стороне, стоячий остров и башни рубленные, круглые, дворы и ряды в городе, а за городом стрельчатые дворы и рыбные лавки и анбары, где кладут с судов запасы. А стоит над Волгою на ровном месте, а по нижнюю сторону речка Саратовка вышла из степи. А около пошла степь во все стороны». Это — 1623 год. А вот описание Саратова, сделанное 1 сентября 1636 года, то есть через тринадцать лет после Котова, Адамом Олеарием: «До полудня около

9 часов мы проехали мимо города Саратова. Этот город лежит в 4 верстах от главной реки в ровном месте, на рукаве, который Волга кидает от себя по левую руку. Здесь живут одни лишь стрельцы, находящиеся под управлением воеводы и полковника и обязанные защищать страну от татар, которые именуются у них калмыками».

Из обоих сообщений видно, что Федот Котов и Адам Олеарий видели Саратов на левом берегу Волги, но описывают они... разные города. У Котова — Саратов «*стоит над Волгой*», то есть у реки, а у Олеария он «*в четырех верстах от главной реки, на рукаве*». Из сообщения Олеария следует, что крепость Саратов стояла в районе нынешнего поселка Шалово, в устье речки Саратовки, впадавшей в волжский рукав — протоку Котлубань.

Речка Саратовка существует и сейчас. Она впадает в Волгу возле садоводческого поселка Шалово. Но раньше Саратовкой называли другую речку, которая протекала мимо другого, самого пер-

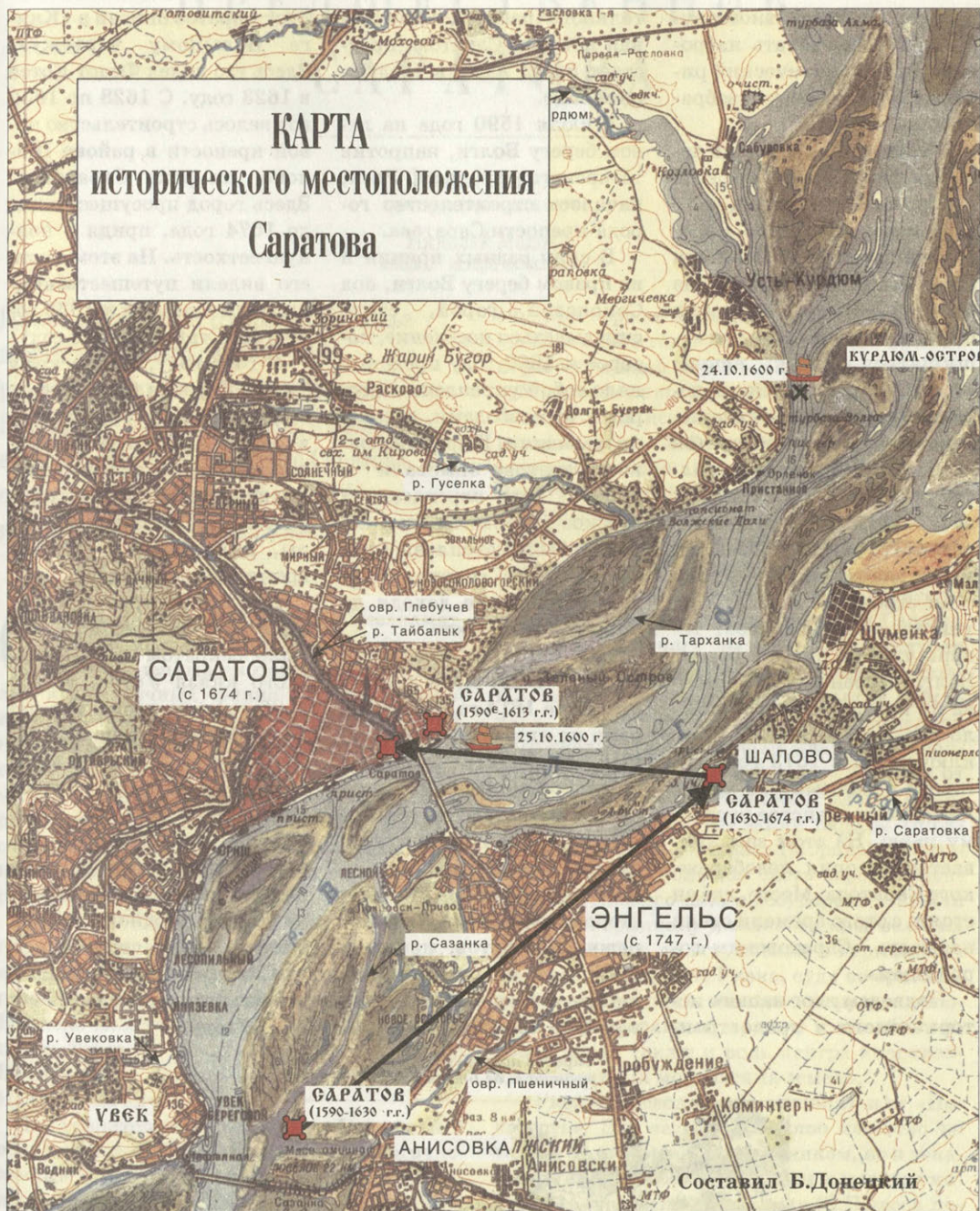
вого Саратова в районе современного поселка Анисовка. Речка сначала была безымянной. В «Книге Большому чертежу» ее записали как «речка из поля». Протекала она, скорее всего, по современным оврагам Пшеничному и Вихляному. Потом стрельцы стали называть речку под городом Саратовкой. Нынешняя Саратовка, впадающая в Волгу у Шалово, на карте Олеария еще называлась иначе — речка Ураслава. То есть имя «Саратовка» она получила позже, когда сюда была перенесена саратовская крепость.

Когда же мог произойти перенос города из района Анисовки в район Шалово? В 1628 году Саратов подвергся ожесточенному нашествию татар. Они осадили город, но его гарнизон во главе с воеводой Г. Орловым выстоял. Несмотря на победу, крепость, вероятно, основательно пострадала. Укрепления стали ненадежными и недостаточными с точки зрения защитников. А между тем опасность вторжения в русские пределы несколько не уменьшилась.

Ф.Корнеев. Вид Саратова с левого берега Волги
Акварель начала XIX века



**КАРТА
исторического местоположения
Саратова**



В 1630 году в юго-восточные степи из Центральной Азии прикочевало 57 тысяч кибиток калмыков. Сначала они заняли Прикаспийские степи, а затем перебрались к Волге, вытеснив отсюда ногайцев и башкир.

Опасность нападения на Саратов возрастала. И в 1630

году при воеводе С.Б.Чемесове началось строительство новой крепости, уже в новом месте, на речке Ураславе, очевидно, для охраны брода через Волгу у нынешнего села Пристанное. Строили новый Саратов не менее трех лет. Дополнительно к гарнизону было прислано еще

436 человек «покамест острог сделают».

И вот в 1636 году мимо нового левобережного Саратова на реке Ураславе (ныне река Саратовка) проследовало на корабле голштинское посольство, где находился Адам Олеарий. Он видел Саратов издалека, возможно,

с помощью зрительной трубы, и сумел сделать набросок. Этот схематический рисунок и стал первым изображением города.

15 августа 1670 года в левобережный Саратов вошло войско Степана Разина.

В июле 1672 года Саратовский воевода Ф. Леонтьев шлет в Посольский приказ отписку о том, что если опять придут казаки, то защищаться здесь нечем: «А на Саратове от всяких воровских людей опасение большое, паче чего Саратов худ, острог весь развалился... пороху и свинцу... нет... стрелять из пушек нечем». Что ответили воеводе, мы не знаем. Но в 1674 году стал строиться новый, третий по счету Саратов, теперь уже на правом берегу Волги. Перенесение Саратова на нагорную сторону было связано, вероятно, с заключением в 1673 году договора с калмыцким ханом Аюкой о подданстве русскому царю. На этом заканчивается история левобережного Саратова. Место, где он стоял, с этого времени стали называть «Саратовским городищем».

Подведем итог нашего исторического и градострои-

тельного разбора. Начальная история Саратова предстает перед нами в следующем виде.

5 июля 1590 года на левом берегу Волги, напротив татарского городища Увек, началось строительство города-крепости Саратова.

В силу разных причин и на правом берегу Волги, под Соколовой горой, стало складываться поселение, которое к 1600 году представляло собой укрепленный городок со слободами, вероятно, рыбными. В правобережном Саратове зимовали в 1600/01 году персидское и русское посольства, чьи корабли были затоплены (разбиты) бурей «против Курдюм-острова, не доходя до Саратова за 7 верст».

Два Саратова простояли до 1613 года, пока в зиму с 1613 на 1614 год не сгорел один из них — правобережный. В переписке 1614 года он несколько раз упоминался как «Саратовское городище» или «Саратовское пепелище».

Но продолжал нести свою сторожевую службу левобережный Саратов, находившийся на территории нынешнего города Энгельса в районе поселка Анисовка.

Этот Саратов описан в «Книге Большому чертежу». Здесь его видел Федот Котов в 1623 году. С 1628 по 1630 год велось строительство новой крепости в районе Шалово, на реке Саратовке. Здесь город просуществовал до 1674 года, придя в полную ветхость. На этом месте его видели путешественники Адам Олеарий в 1636 году и Ян Стрыйс в 1669 году.

В 1674 году, по царскому указу, Саратов был перенесен на правый берег Волги, в район нынешней Музейной площади, где уже находились царский рыбный городок и монастырские дворы, а на Увек в летнее время стояла застава.

Где будут строиться русские города-крепости, не было секретом для Ногайского князя Уруса. Еще в 1586 году, за несколько лет до строительства первой саратовской крепости, он гневно писал царю Федору Иоанновичу, что ему, Урусу, стало известно о намерении русских строить города на Уфе, на Самаре да на Увек (то есть в районе Увека). Словом, место строительства Саратова было определено задолго до основания его в 1590 году.

Саратов правобережный
С рисунка К. де Брюина. 1707

