

ОТ УЕЗДА ДО ОБЛАСТИ

Михаил Рябушкин

После основания в 1648 году города Симбирска образовался и Симбирский уезд, куда вошли причисленные к Симбирску слободы, поселения и земли. Подчинялся уезд Приказу Казанского дворца, созданного во второй половине XVI века для управления землями бывшего Казанского ханства.

В 1708 году в результате первой губернской реформы, проведенной Петром I, было образовано 8 губерний. В состав созданной Казанской губернии вошла территория, ранее подведомственная Приказу Казанского дворца. Симбирск, как уездный город с пригородами Белый Яр, Карсун, Тагай, Уренск, Малый Карсун, Юшанск, Тальск, Аргаш, Ерыклинский и Сурский Остроги и причисленными городами — Алексеевск, Петровск, Самара и Сызрань, входившими в Симбирский уезд, вошел в состав Казанской губернии.

В 1717 году созданы две новые губернии — Нижегородская, куда из Казанской губернии бы-

ли отписаны города Алатырь и Курмыш, и Астраханская, к которой отошли города Симбирск, Самара, Сызрань, Петровск, Саратов и другие.

В 1718–1719 годах вводятся новые админи-

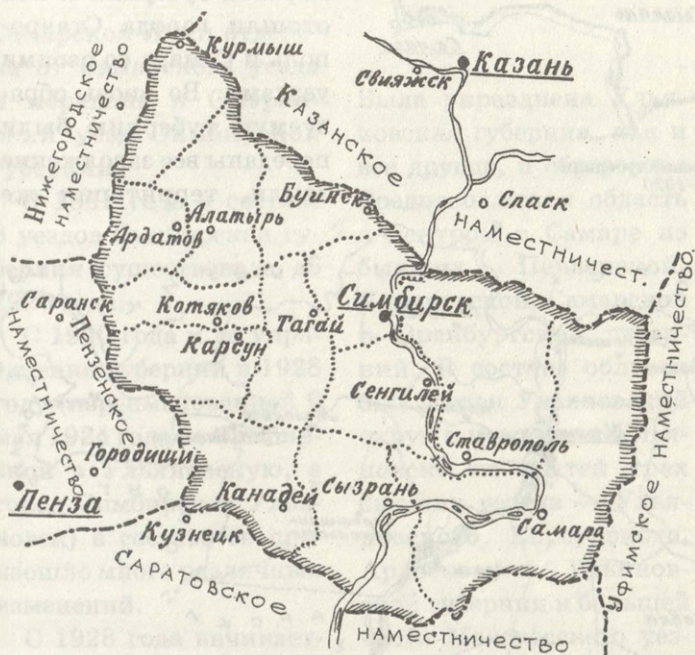
стративно-территориальные деления — провинции и дистрикты; первые должны были заменить губернии, вторые — уезды. На деле случилось иначе. Провинция, заимствованная из Швеции,



Карта Казанской и Астраханской губерний
1717–1728



Карта Симбирской провинции
в составе Казанской губернии
1773—1780



Карта Симбирского наместничества
1780—1796

не приобрела вполне самостоятельного значения, губернское деление было сохранено и оставалось в силе.

В 1719 году Российская империя имела на своей территории 11 губерний и 49 провинций, состоящих в несомненном, но неясно очерченном подчинении губерниям. Так, Казанская губерния имела 4 провинции — Казанскую, Свияжскую, Пензенскую и Уфимскую. Соседняя Алатырская провинция входила в Нижегородскую губернию, а образованная в 1718 году Симбирская провинция находилась в составе Астраханской губернии.

В 1727 году были восстановлены уезды взамен не прижившихся дистриктов.

В 1728 году Симбирская провинция причисляется к Казанской губернии, в этом же году пригород Карсун получает статус уездного города Симбирской провинции.

С 1739 по 1750 год Саратовский уезд с городом Саратовом входил в подчинение Симбирской провинции.

В 1764 году уездные города Симбирской провинции — Самара, Петровск и Карсун — становятся заштатными и уезды их присоединяются: Самарский к городу Сызрани, Карсунский к Симбирску, Петровский к Пензе.

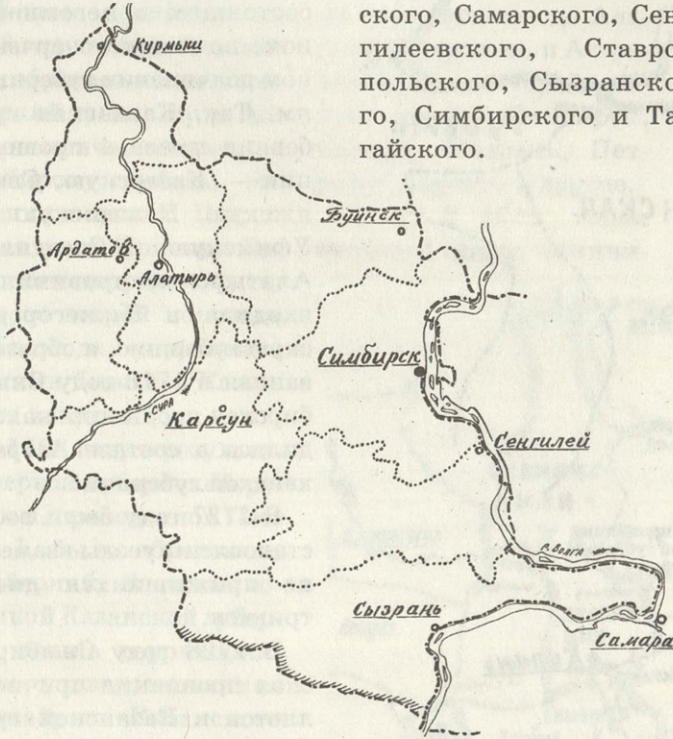
В 1773 году город Самара без уезда был передан из Симбирской провинции Казанской губернии в Оренбургскую губернию, учрежденную в 1744 году.

На основе изданного Екатериной II закона о

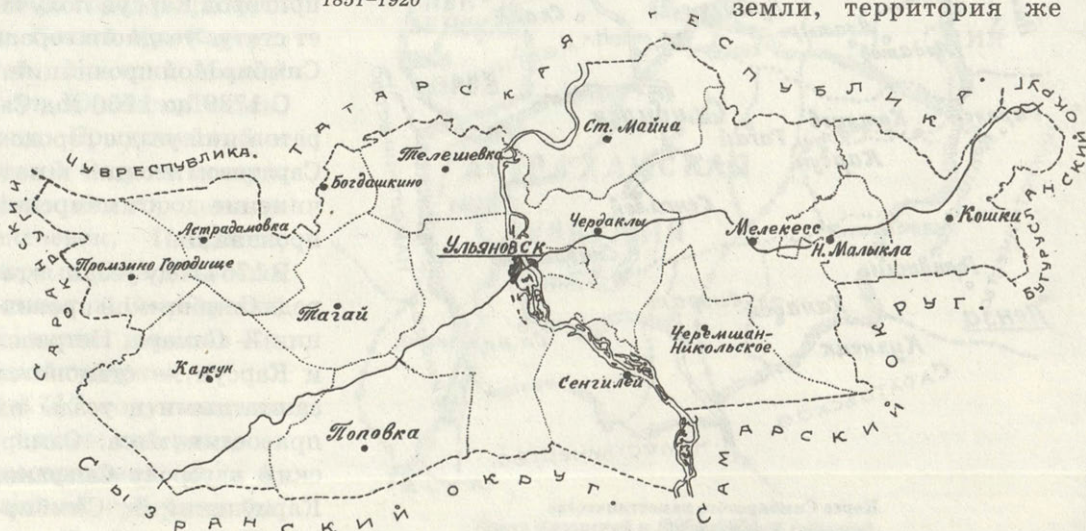
губернской реформе, 15 сентября 1780 года было образовано Симбирское наместничество из тринадцати уездов — Алатырского, Ардатовского, Буинского, Канадейского, Карсунского, Котляковского, Курмышского, Самарского, Сенгилеевского, Ставропольского, Сызранского, Симбирского и Тагайского.

В ходе дальнейшей реорганизации административного устройства России, по указу императора Павла I от 12 декабря 1796 года, Симбирское наместничество преобразуется в губернию, уезды Канадейский, Котляковский, Тагайский — упразднены.

26 октября 1797 года в состав Симбирской губернии были включены три уезда упраздненной Пензенской губернии — Инсарский, Саранский и Шешкеевский, а в 1801 году они отошли обратно во вновь восстановленную Пензенскую губернию. Всю первую половину XIX века Симбирская губерния имела в своем составе 10 уездов. С образованием в 1851 году Самарской губернии к ней отошли города Ставрополь и Самара со своими уездами. Во вновь образуемую губернию были переданы все завожские земли, территория же



Карта Симбирской губернии
1851-1920



Карта Ульяновского округа Средневожской области
1928

Карта Средневолжского края

1931 год



Самарской Луки отделе-на от Самарского уезда и передана в Сызран-ский уезд Симбирской губернии.

С 1851 года в составе 8 уездов Симбирская гу-берния существовала до 1920 года.

С 1920 года и до упра-зднения губернии в 1928 году (переименованной 9 мая 1924 года из Симбир-ской в Ульяновскую, а город Симбирск в Улья-новск) в составе ее про-изошло много различных изменений.

С 1928 года начинает-ся период новых админи-стративно-территориаль-ных преобразований.

Была упразднена Улья-новская губерния, как и все другие, и образована Средневолжская область с центром в Самаре из бывших Пензенской, Ульяновской, Самарской и Оренбургской губер-ний. В составе области был создан Ульяновский округ с центром в Улья-новске из частей трех бывших уездов — Улья-новского, Карсунского, Ардатовского Ульянов-ской губернии и большей части Мелекесского уез-да Самарской губернии. При образовании округов в составе Средневолж-

ской области вместо уез-дов утверждены районы.

В 1930 году Средне-волжская область пере-именовывается в Средне-волжский край, а вместо округов образуются ук-рупненные районы.

27 января 1935 года город Самара был пере-именован в город Куй-бышев, а Средневолж-ский край — в Куйбы-шевский край.

19 января 1943 года в составе РСФСР образова-на Ульяновская область.